





M1:250

-  Isikliku kasutusõiguse ala
-  Lepingu objektiks oleva kinnistu piir
-  Katastriüksuste piirid
-  Projekteeritud side mikrotorustik maaliinina

Corle OÜ töö nr MKM3\_SAAREMAA  
Koostaja: Anti Salura

Jrk nr	IKÕ ala Pos nr(plaanil)	Kinnistu registriosa nr	Katastriüksuse tunnus, nimi, sihtotstarve	Asukoht riigitee suhtes	Ala pindala ruutmeetrites
1	1	16483750	55001:005:0280 10 Risti-Virtsu-Kuivastu- Kuressaare tee Transpordimaa	10 Risti-Virtsu- Kuivastu-Kuressaare, km 105,05	8